












ZEICHENERKLÄRUNG


FESTSETZUNGEN:

-  Geltungsbereich (Flurnr. 832)
-  Baugrenze
-  Bereich für die Fließgewässerentwicklung
-  Bäume zu pflanzen:
O = Obstbäume als Halb- oder Hochstamm
-  Entwicklung extensiven Grünlands
-  Pflanzung einer Strauchhecke

HINWEISE:

-  Gebäude und Stellplätze
-  Eintragung einer Dienstbarkeit für die Zufahrt
-  Gehölzbestände

Kartengrundlage: Digitale Flurkarte des Vermessungsamtes

-  Umgrenzung von Flächen für Maßnahmen zum Schutz, zur Pflege und zur Entwicklung von Boden, Natur und Landschaft
- A: Ausgleichsfläche für das Bauvorhaben (dingliche Sicherung durch Eintragung in das Grundbuch erforderlich)
- F: Fläche für Fließgewässerentwicklung (Ziele: Entfernen Uferverbau, Bachbett umgestalten, Ufergehölze pflanzen, Uferstreifen anlegen)

EINBEZIEHUNGSSATZUNG "AITERBACH NORDOST"

GEMEINDE ALLERSHAUSEN, LANDKREIS FREISING

PLANUNG: DIPL. ING. ANGELIKA RUHLAND, 85354 FREISING

DATUM: 13.12.2017

PLANZEICHNUNG M 1: 1000

